



Instans: Bygg- och miljönämnden  
Tid: 2022-03-30, kl.17:00  
Plats: Sämsjön (B-salen), Kommunhuset

Hans Malmquist  
Ordförande

Michelle Lunne  
Sekreterare

Behandling av ärenden enligt bifogad föredragningslista.

**Samtliga ärenden har beretts av bygg-och miljönämndens presidium. I samtliga ärenden föreslås bygg- och miljönämnden besluta i enlighet med förvaltningens förslag till beslut om inget annat framgår av presidieskrivelse.**

*Information:*

- BMN= slutgiltigt beslut fattas i Bygg- och miljönämnden.
- KS = slutgiltigt beslut fattas i Kommunstyrelsen.
- KF = slutgiltigt beslut fattas i Kommunfullmäktige.
- Info = Information.
- Ett X markerar att handlingar finns bifogade i kallelsen.
- VS markerar att handlingar presenteras vid sammanträdet.

<i>KL</i>	<i>NR</i>	<i>Besluts -organ</i>	<i>Ärende</i>	<i>DNR</i>	<i>Handlingar bifogas</i>	<i>Föredragande/ Kommentar</i>
17.00			Sammanträdet öppnande			Ordförande
			Upprop			Nämndsamordnare
			Val av justerare och tid för justering			Ordförande
17.05	1	INFO	Förvaltningen informerar	--	--	Tf. Samhällsbyggnadschef
17.20	2	BMN	Månadsuppföljning 2022 för bygg-och miljönämnden	B 30/2022	X	Controller
17.25	3	BMN	Reviderad attestlista 2022	B 14/2021	X	Controller
17.30	4	BMN	Planbesked – Bostäder Kv Enen 10	B 30/2022	X	Plan-och byggchef
17.35	5	BMN	Planbesked – Bostäder del av Horsby 12:1	B 31/2022	X	Plan-och byggchef
17.40	6	BMN	Planbesked - Ljung 1:50 och Ljung 1:86	B 208/2021	X	Plan- och byggchef
17.45	7	BMN	Yttrande – Ansökan om nytt täktillstånd	M 580/2021	X	Ordförande

<i>NR</i>	<i>Meddelandeförteckning</i>	<i>DNR</i>	<i>Handlingar bifogas</i>
1	FSG-protokoll	...	X
2	Varumärkesstrategi för Herrljunga kommun Beslut KF § 215/2022-02-21	B Postlista 1/2022	X

<i>NR</i>	<i>Delegeringsbeslut</i>	<i>DNR</i>	<i>Handlingar bifogas</i>
1	<i>Miljöenheten</i> Anmälan av delegationsbeslut under perioden 2022-02-25 – 2022-03-15	--	X
2	<i>Plan- och byggenheten</i> Anmälan av delegationsbeslut under perioden 2022-02-14 – 2022-03-11	--	X



## Månadsuppföljning 2022 för bygg- och miljönämnden februari

### Sammanfattning

Bygg och miljönämnden prognostiserar ett underskott om totalt 500 tkr för 2022. Det är liksom föregående år Miljöenheten och räddningstjänsten som prognostiserar underskott medan plan och bygg bedömer att bygglovsintäkterna även 2022 kommer att överstiga budget.

### Beslutsunderlag

Tjänsteskrivelse i ärendet daterad 2022-03-04

### Förslag till beslut

Förvaltningens förslag till beslut:

Månadsuppföljning per februari godkänns

Prognosen rapporteras till kommunstyrelsen

Jenny Andersson  
Controller



### Bakgrund

Enligt gällande verksamhets- och ekonomistyrningsprinciper ska förvaltningen upprätta en månadsuppföljning som ska presenteras för nämnden. Uppföljningen ska för driften redovisa budget och utfall för perioden, budget och prognos för helår samt budget och prognos helår för investeringar. Vid prognostiserat underskott ska åtgärder presenteras för att korrigera förväntat underskott. Konsekvenser av presenterade åtgärder ska redovisas. Månadsuppföljning ska göras per februari, april, juli och oktober.

### Ekonomisk bedömning

#### Drift

Årets första prognos visar på ett underskott om totalt 500 tkr. Det är liksom föregående år Miljöenheten och räddningstjänsten som prognostiserar underskott medan plan och bygg bedömer att bygglovsintäkterna även 2022 kommer att överstiga budget.

Ansvar	Budget	Prognos	Avvikelse Helår
600 Nämnd	725	725	0
611 Miljö	1 136	1 286	-150
621 Bygg	2 013	1 863	150
631 Räddningstjänst	12 127	12 627	-500
<b>Summa Bygg- och miljönämnd</b>	<b>16 001</b>	<b>16 501</b>	<b>-500</b>

#### Investeringar

Budgeterade belopp är beslutad investeringsbudget för år 2022, ombudgeteringar från år 2021 är inte med i denna uppföljning då de inte är beslutade av KF ännu. Prognosen utgår från förbrukade medel under året och är inte en indikation på totalprojektets budgetföljsamhet.

För 2022 finns endast en mindre summa investeringsmedel för räddningsmateriel och inventarier till räddningstjänsten.

PROJ	URSPRBUDGET År	OMBUDG År	BUDGET År	PROGNOS År	AVVIKELSE År
6000 Räddningsmateriel	250	0	250	250	0
6004 Inventarier Räddningstjänst	150	0	150	150	0
	<b>400</b>	<b>0</b>	<b>400</b>	<b>400</b>	<b>0</b>

#### Samverkan

FSG 25 mars.

#### Motivering av förslag till beslut

Ekonomistyrningsprinciperna anger att nämnden ansvarar för att tilldelade resurser inte



överskrids. Det ligger i förvaltningschefens ansvar att rapportera avvikelser till nämnd samt att upprätta förslag till åtgärder. Så snart avvikelse befaras eller har konstaterats är nämnd skyldig att vidta åtgärder så att budgetramen kan hållas. Åtgärder kan innebära kostnads-/intäktsjustering men även omdisponeringar inom verksamheter. Om sådana åtgärder inte bedöms tillräckliga är nämnd skyldig att till kommunstyrelsen rapportera befarad avvikelse. Vid befarat underskott är kommunstyrelsen skyldig att rapportera avvikelser till kommunfullmäktige samt uppmana nämnd att lämna förslag till åtgärder så att budgeten kan infrias. Då en negativ avvikelse rapporteras för förvaltningen som helhet och inga åtgärder som kan täcka underskottet bedöms genomförbara måste prognosen rapporteras vidare till KS.



## Reviderad attestlista 2022

### Sammanfattning

Beslutad attestlista revideras på grund av att samhällsbyggnadschef slutar sin anställning. Tillförordnad samhällsbyggnadschef är utsedd och går in som attestant på samma sätt som ordinarie. Gäller från 2022-03-16 tills ny samhällsbyggnadschef är på plats.

### Beslutsunderlag

Tjänsteskrivelse i ärendet daterad 2022-03-14  
Bilaga Reviderad Attestlista 2022

### Förslag till beslut

Förvaltningens förslag till beslut:  
Bygg och miljönämnden godkänner reviderad attestlista att gälla från 2022-03-16.

Jenny Andersson  
Controller

Expedieras till: [Support.ekonomi@vargarda.se](mailto:Support.ekonomi@vargarda.se)



## Bakgrund

Enligt kommunens attestreglemente ska en aktuell förteckning över utsedda besluts- och betalningsattestanter finnas. Attestreglementet gäller för kommunens samtliga ekonomiska transaktioner samt transaktioner som kommunen ålagts eller åtagit sig att förvalta och/eller förmedla. Reglementet syftar till att reglera hur verifikationer/ekonomiska händelser ska kontrolleras för att undvika eller i förekommande fall upptäcka oavsiktliga eller avsiktliga fel.

## Ekonomisk bedömning

Utsedda attestanter har att förhålla sig till attestreglementet där framförallt beslutsattestanten har det ekonomiska ansvaret för att hänsyn tas till budgeterade ramar, verifikationen är rätt konterad och kostnaden är bokförd på rätt sätt. Nämnden utser attestanter för ekonomiska transaktioner inför varje nytt budgetår samt tar beslut om förändringar under innevarande år.

## Samverkan

Tillförordnad samhällsbyggnadschef är samverkad



# Ärende 3

## Bygg och miljönämndens attestanter 2022

DNR 2021-14

Upprättad: 2021-11-08

Beslutad: 2020-12-01

Senast reviderad: 2022-03-16

Kostnadställe	Beslutsattestant	Ersättare 1	Ändringsdatum
6* Samtliga kostnadsställen		<del>Joakim Strömdahl</del>	2022-03-16
6* Samtliga kostnadsställen		Emil Hjalmarsson	2022-03-16
6000 Bygg och miljönämnd	<del>Joakim Strömdahl</del>	Hans Malmqvist	2022-03-16
6000 Bygg och miljönämnd	Emil Hjalmarsson	Hans Malmqvist	2022-03-16
<b>Miljöenheten</b>			
61* Samtliga kostnadsställen	Elaine Larsson	<del>Joakim Strömdahl</del>	2022-03-16
61* Samtliga kostnadsställen	Elaine Larsson	Emil Hjalmarsson	2022-03-16
6100 Miljöenheten			
6110 Livsmedel			
6111 Hälsoskydd			
6112 Miljöskydd			
6113 Enskilda avlopp			
6114 Värmepumpar			
6115 Renhållning			
6116 Miljöövervakning			
6117 Skyddsjakt			2022-03-16
<b>Byggenheten</b>			
62* Samtliga kostnadsställen	Emil Hjalmarsson	<del>Joakim Strömdahl</del>	2022-03-16
6200 Bygg o Plan gemensam			
6210 Bygg			
6211 Plan			
6212 MBK			
6213 GIS			
6215 Energi- och klimatrådgivning			
<b>Räddningstjänst</b>			
63* Samtliga kostnadsställen	Johan Fors	Lars Arnoldsson/ <del>Joakim Strömdahl</del>	2022-03-16
63* Samtliga kostnadsställen	Johan Fors	Lars Arnoldsson/Emil Hjalmarsson	2022-03-16
6310 Förebyggande räddningstjänst			
6311 Operativ räddningstjänst			
6313 Övergripande Räddningstjänst			
6314 Övrig räddningstjänst			
<b>Investeringar</b>			
6* samtliga investeringsprojekt	<del>Joakim Strömdahl</del>	Hans Malmqvist	2022-03-16
6* samtliga investeringsprojekt	Emil Hjalmarsson	Hans Malmqvist	2022-03-16

### Gemensamma bestämmelser

Förvaltningschef samhällsbyggnad är därutöver ersättare på alla ansvarsområden ovan.

Beslutattestant ges attesträtt till samtliga driftsprojekt som finns kopplade till det specifika kostnadstället.

Bygg och miljönämndens ordförande utses också till beslutsattestant.

Ordföranden kan vid övriga attestanters frånvaro utöva sitt arbetsgivaransvar och tillse att kommunens betalningsskyldigheter fullgörs.

Controller har rätt att attestera justeringar och rättelser i bokföringen.

Beslut Bygg och miljönämnden

# Ärende 3

## Bygg och miljönämndens attestanter 2022

DNR 2021-14

Upprättad:

2021-11-08

Beslutad:

2020-12-01

Senast reviderad:

Kostnadställe	Beslutsattestant	Ersättare 1	Ändringsdatum
6* Samtliga kostnadsställen 6000 Bygg och miljönämnd	Joakim Strömdahl	Joakim Strömdahl Hans Malmqvist	
<b>Miljöenheten</b> 61* Samtliga kostnadsställen 6100 Miljöenheten 6110 Livsmedel 6111 Hälsoskydd 6112 Miljöskydd 6113 Enskilda avlopp 6114 Värmepumpar 6115 Renhållning 6116 Miljöövervakning	Elaine Larsson	Joakim Strömdahl	
<b>Byggenheten</b> 62* Samtliga kostnadsställen 6200 Bygg o Plan gemensam 6210 Bygg 6211 Plan 6212 MBK 6213 GIS 6215 Energi- och klimatrådgivning	Emil Hjalmarsson	Joakim Strömdahl	
<b>Räddningstjänst</b> 63* Samtliga kostnadsställen 6310 Förebyggande räddningstjänst 6311 Operativ räddningstjänst 6313 Övergripande Räddningstjänst 6314 Övrig räddningstjänst	Johan Fors	Lars Arnoldsson/Joakim Strömdahl	
<b>Investeringar</b> 6* samtliga investeringsprojekt	Joakim Strömdahl	Hans Malmqvist	

### Gemensamma bestämmelser

Förvaltningschef samhällsbyggnad är därutöver ersättare på alla ansvarsområden ovan.

Beslutattestant ges attesträtt till samtliga driftsprojekt som finns kopplade till det specifika kostnadstället.

Bygg och miljönämndens ordförande utses också till beslutsattestant.

Ordföranden kan vid övriga attestanters frånvaro utöva sitt arbetsgivaransvar och tillse att kommunens betalningsskyldigheter fullgörs.

Controller har rätt att attestera justeringar och rättelser i bokföringen.

Beslut Bygg och miljönämnden

# Ärende 3

## Bygg och miljönämndens attestanter 2022

DNR 2021-14

Upprättad: 2021-11-08  
Beslutad: 2020-12-01  
Senast reviderad:

Kostnadställe	Beslutsattestant	Ersättare 1	Ändringsdatum
6* Samtliga kostnadsställen 6000 Bygg och miljönämnd	Förvaltningschef samhällsbyggnad	Förvaltningschef samhällsbyggnad Ordf BMN	
<b>Miljöenheten</b> 61* Samtliga kostnadsställen 6100 Miljöenheten 6110 Livsmedel 6111 Hälsoskydd 6112 Miljöskydd 6113 Enskilda avlopp 6114 Värmepumpar 6115 Renhållning 6116 Miljöövervakning	Miljöchef	Förvaltningschef samhällsbyggnad	
<b>Byggenheten</b> 62* Samtliga kostnadsställen 6200 Bygg o Plan gemensam 6210 Bygg 6211 Plan 6212 MBK 6213 GIS 6215 Energi- och klimatrådgivning	Plan- och byggchef	Förvaltningschef samhällsbyggnad	
<b>Räddningstjänst</b> 63* Samtliga kostnadsställen 6310 Förebyggande räddningstjänst 6311 Operativ räddningstjänst 6313 Övergripande Räddningstjänst 6314 Övrig räddningstjänst	Räddningschef	vice Räddningschef/Förvaltningschef samhällsbyggnad	
<b>Investeringar</b> 6* samtliga investeringsprojekt	Förvaltningschef samhällsbyggnad	Ordf BMN	

### Gemensamma bestämmelser

Förvaltningschef samhällsbyggnad är därutöver ersättare på alla ansvarsområden ovan.

Förvaltningschef samhällsbyggnad äger också rätt att göra ändringar i attestlistan under innevarande år.

Beslutattestant ges attesträtt till samtliga driftsprojekt som finns kopplade till det specifika kostnadstället.

~~Beslutattestant ges attesträtt till samtliga investeringsprojekt som finns kopplade till det specifika kostnadstället.~~

Bygg och miljönämndens ordförande utses också till beslutsattestant.

Ordföranden kan vid övriga attestanters frånvaro utöva sitt arbetsgivaransvar och tillse att kommunens betalningsskyldigheter fullgörs.

Controller har rätt att attestera justeringar och rättelser i bokföringen.

Beslut Bygg och miljönämnden



## Planbesked - Bostäder vid Kv Enen 10

### Sammanfattning

Herrljunga bostäder AB har 2021-12-14 ansökt om ett planbesked för att ändra detaljplanen för Kv. Enen 10. Syftet med planändringen är att uppföra ett flerbostadshus med ca 22 bostäder på fastigheten.

All mark inom föreslaget planområde ägs av Herrljunga kommun. För föreslaget planområde finns sedan tidigare en detaljplan, 1984-02-17, aktuellt område är planlagt som Park eller plantering.

Genom föreslagen markanvändning tas befintlig infrastruktur väl tillvara. Samtidigt gör man det möjligt att bygga fler bostäder i Herrljunga kommun och uppfyller på det viset utvecklingsplanens mål att öka antalet invånare. Planen har stöd i översiktsplanen och kan antas vara av begränsad betydelse. Planen kan genomföras med standardförfarande.

### Beslutsunderlag

Tjänsteskrivelse i ärendet daterad 2022-03-17  
Översiktskarta  
Situationsplan

### Förslag till beslut

Förvaltningens förslag till beslut:

Bygg- och miljönämnden ger plan och byggenheten i uppdrag att upprätta ny detaljplan för bostadsändamål på fastigheten Enen 10

Emil Hjalmarsson  
Kommunarkitekt



## Bakgrund

Området är utpekad för bostadsändamål i kommunens översiktsplan och det råder också brist på planlagd central mark för bostadsbebyggelse i Herrljunga tätort.

Genom föreslagen markanvändning tas befintlig infrastruktur väl tillvara. Samtidigt gör man det möjligt att bygga fler bostäder i Herrljunga kommun och uppfyller på det viset utvecklingsplanens mål att öka antalet invånare.

Den aktuella detaljplanen bedöms vara förenlig med en från allmän synpunkt lämplig användning av mark- och vattenresurser enligt Miljöbalken. Inga riksintressen eller områden med särskilda bestämmelser för hushållning med mark och vatten berörs av den planerade förändringen av markanvändningen inom planområdet.

Utredningar som kan bli aktuella i kommande planarbetet är blanda annat en geoteknisk utredning, dagvattenutredning samt solstudie.

## Ekonomisk bedömning

Alla kostnader som uppkommer i samband med exploatering av planområdet betalas av Herrljunga bostäder AB, vilket inbegriper anläggande gata, gatubelysning och VA-ledningar. Vid försäljning av mark kommer värdering göras av oberoende värderingsman.

Vid bygglovsprövning kommer bygglovavgift tas ut enligt gällande taxa.

## Juridisk bedömning

Planen har stöd i översiktsplanen och kan antas vara av begränsad betydelse. Planen kan genomföras med standardförfarande.

## Miljökonsekvensbeskrivning

Den aktuella detaljplanen bedöms vara förenlig med en från allmän synpunkt lämplig användning av mark- och vattenresurser enligt Miljöbalken. Inga riksintressen eller områden med särskilda bestämmelser för hushållning med mark och vatten berörs av den planerade förändringen av markanvändningen inom planområdet

## Samverkan

Ärendet är inte aktuellt för samverkan.

## Motivering av förslag till beslut

Genom föreslagen markanvändning tas befintlig infrastruktur väl tillvara. Samtidigt gör man det möjligt att bygga fler bostäder i Herrljunga kommun och uppfyller på det viset utvecklingsplanens mål att öka antalet invånare.



KS § 29

DNR KS 15/2022 313

**Planbesked – Bostäder Kv Enen 10****Sammanfattning**

Herrljunga bostäder AB har 2021-12-14 ansökt om ett planbesked för att ändra detaljplanen för Kv. Enen 10. Syftet med planändringen är att uppföra ett flerbostadshus med ca 22 bostäder på fastigheten. All mark inom föreslaget planområde ägs av Herrljunga kommun. För föreslaget planområde finns sedan tidigare en detaljplan, 1984-02-17, aktuellt område är planlagt som park eller plantering. Genom föreslagen markanvändning tas befintlig infrastruktur väl tillvara. Samtidigt gör man det möjligt att bygga fler bostäder i Herrljunga kommun och uppfyller på det viset utvecklingsplanens mål att öka antalet invånare. Planen har stöd i översiktsplanen och kan antas vara av begränsad betydelse. Planen kan genomföras med standardförfarande.

**Beslutsunderlag**

Tjänsteskrivelse i ärendet daterad 2022-02-04  
Översiktskarta  
Situationsplan

**Förslag till beslut**

Förvaltningens förslag till beslut:

- Kommunstyrelsen beslutar att uppmana Bygg- och miljönämnden att upprätta ny detaljplan för bostadsändamål för fastigheten Enen 10.

**Beslutsgång**

Ordföranden frågar om förvaltningens förslag till beslut antas och finner att så sker.

**Kommunstyrelsens beslut**

1. Bygg- och miljönämnden uppmanas att upprätta ny detaljplan för bostadsändamål för fastigheten Enen 10.

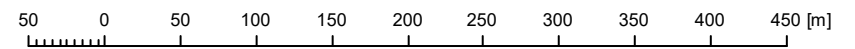
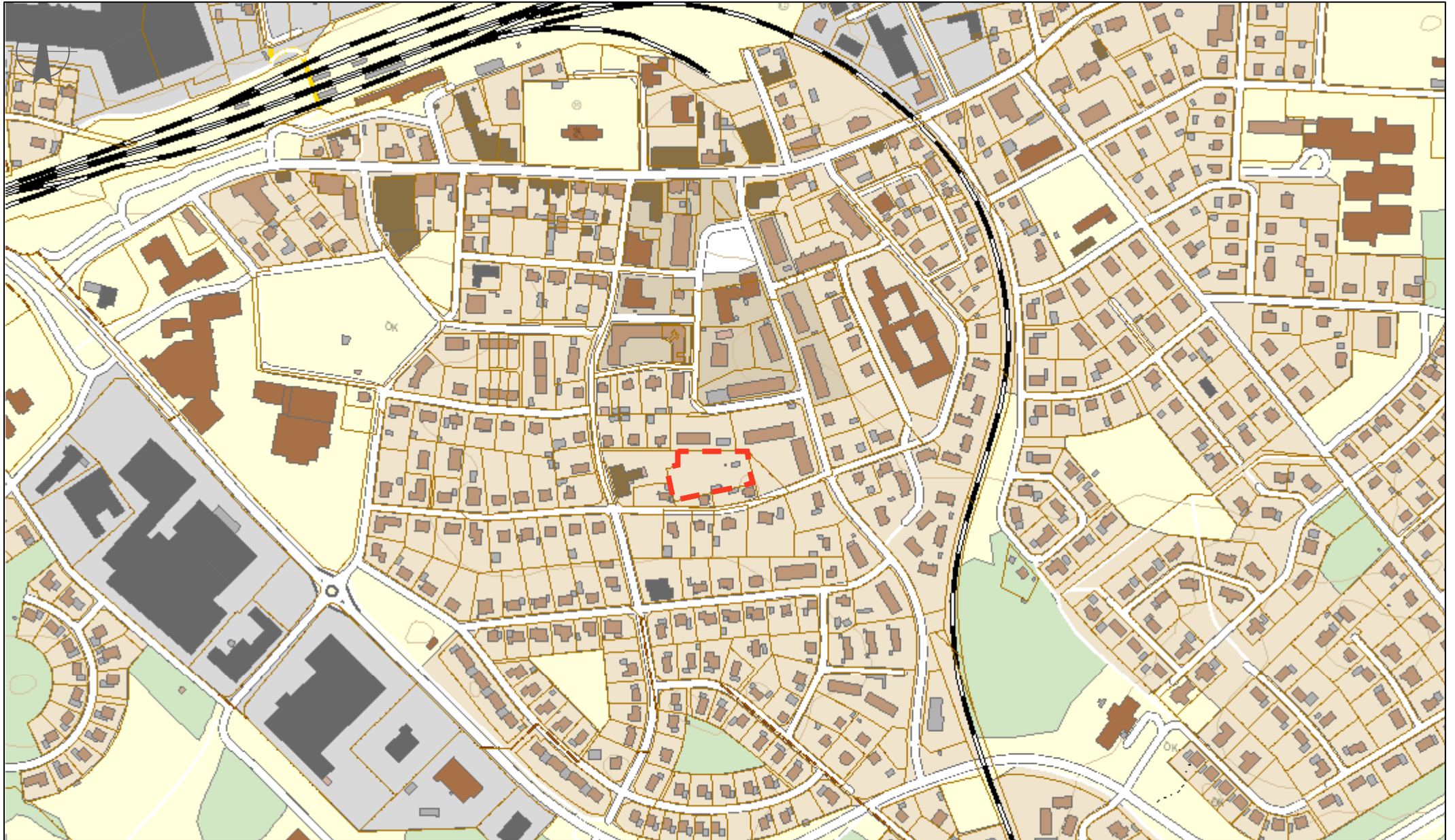
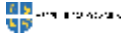
---

Expedieras till:

Bygg- och miljönämnden

# Plan- och byggenheten HJA

februari 4, 2022

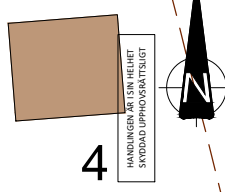


1:5 000

Ärende 4  
2:149



3  
7  
63



Herrljunga, Enen 10

SITUATIONSPLAN Skala 1:800 A3

Ritning  
2021-11-23



7





Kontaktperson  
Christer Johansson  
0513-22263  
christer@herbo.se

Datum  
2021-12-14  
Ert datum

vår referens  
Er referens

Sida  
1(1)

## Begäran om planbesked kv. Enen 10 Herrljunga

Herrljungabostäder AB begär planbesked för ändrad detaljplan med avsikt att utföra byggnation av flerbostadshus på kv. Enen 10 i Herrljunga.

Herrljungabostäder AB

A handwritten signature in blue ink, appearing to read "Christer Johansson".

Christer Johansson  
Vd



## Planbesked - Bostäder del av Horsby 12:1

### Sammanfattning

PTX Fastighets AB har 2022-01-11 inkommit med en ansökan om planbesked för del av fastigheten Horsby 12:1. Syftet med planändringen är att pröva möjligheten att uppföra ca 25 stycken nya bostäder i form av radhus.

All mark inom föreslaget planområde ägs av Herrljunga kommun.

För föreslaget planområde gäller detaljplan från 1985-04-14 och nuvarande planbestämmelse säger Park eller plantering. Utredningar som kan bli aktuellt i planarbetet är dagvattenutredning, geoteknisk utredning, bullerutredning samt solstudie.

Genom föreslagen markanvändning tas befintlig infrastruktur väl tillvara. Samtidigt gör man det möjligt att bygga fler bostäder i Herrljunga kommun och uppfyller på det viset utvecklingsplanens mål att öka antalet invånare. Planen har stöd i översiktsplanen och kan antas vara av begränsad betydelse. Planen kan genomföras med standardförfarande.

Bygg- och miljönämnden kan besluta om antagande.

### Beslutsunderlag

Tjänsteskrivelse i ärendet daterad 2022-03-17

Översiktskarta

Situationsplan

### Förslag till beslut

Förvaltningens förslag till beslut:

Bygg- och miljönämnden ger plan och byggenheten i uppdrag att upprätta ny detaljplan för bostadsändamål för del av fastigheten Horsby 12:1

Emil Hjalmarsson

Kommunarkitekt



### Bakgrund

Området är utpekad för bostadsändamål i kommunens översiktsplan och intresset för planlagd mark gällande villatomter och flerbostadshus, parhus, radhus mm har ökat i Herrljunga kommun det senaste åren.

Genom föreslagen markanvändning tas befintlig infrastruktur väl tillvara. Samtidigt gör man det möjligt att bygga fler bostäder i Herrljunga kommun och uppfyller på det viset utvecklingsplanens mål att öka antalet invånare.

Planområdet är beläget utmed Björkvägen intill Horsbyskolan och Ekevägen med närhet till såväl service, skola och kollektivtrafik som grönområde och rekreation. Planområdet bedöms lämpligt för bebyggelse i form av friliggande villor, radhus, parhus i max två våningar.

Den aktuella detaljplanen bedöms vara förenlig med en från allmän synpunkt lämplig användning av mark- och vattenresurser enligt Miljöbalken. Inga riksintressen eller områden med särskilda bestämmelser för hushållning med mark och vatten berörs av den planerade förändringen av markanvändningen inom planområdet

### Ekonomisk bedömning

Alla kostnader som uppkommer i samband med exploatering av planområdet betalas av exploatör, vilket inbegriper anläggande gata, gatubelysning och VA-ledningar. Plantkostnader hanteras i ett planavtal.

Vid försäljning av mark kommer värdering göras av oberoende värderingsman. Vid bygglovsprövning kommer bygglovavgift tas ut enligt gällande taxa.

### Juridisk bedömning

Planen har stöd i översiktsplanen och kan antas vara av begränsad betydelse. Planen kan genomföras med standardförfarande.

### Miljökonsekvensbeskrivning

Den aktuella detaljplanen bedöms vara förenlig med en från allmän synpunkt lämplig användning av mark- och vattenresurser enligt Miljöbalken. Inga riksintressen eller områden med särskilda bestämmelser för hushållning med mark och vatten berörs av den planerade förändringen av markanvändningen inom planområdet

### Samverkan

Ärendet är inte aktuellt för samverkan.

### Motivering av förslag till beslut

Genom föreslagen markanvändning tas befintlig infrastruktur väl tillvara. Samtidigt gör man det möjligt att bygga fler bostäder i Herrljunga kommun och uppfyller på det viset utvecklingsplanens mål att öka antalet invånare.



KS § 31

DNR KS 35/2022 313

## **Planbesked - Bostäder del av Horsby 12:1, Herrljunga kommun**

### **Sammanfattning**

PTX Fastighets AB har 2022-01-11 inkommit med en ansökan om planbesked för del av fastigheten Horsby 12:1. Syftet med planändringen är att pröva möjligheten att uppföra ca 25 stycken nya bostäder i form av radhus. All mark inom föreslaget planområde ägs av Herrljunga kommun. För föreslaget planområde gäller detaljplan från 1985-04-14 och nuvarande planbestämmelse säger park eller plantering. Utredningar som kan bli aktuellt i planarbetet är dagvattenutredning, geoteknisk utredning, bullerutredning samt solstudie. Genom föreslagen markanvändning tas befintlig infrastruktur väl tillvara. Samtidigt gör man det möjligt att bygga fler bostäder i Herrljunga kommun och uppfyller på det viset utvecklingsplanens mål att öka antalet invånare. Planen har stöd i översiktsplanen och kan antas vara av begränsad betydelse. Planen kan genomföras med standardförfarande. Bygg- och miljönämnden kan besluta om antagande.

### **Beslutsunderlag**

Tjänsteskrivelse i ärendet daterad 2022-02-04  
Översiktskarta  
Situationsplan

### **Förslag till beslut**

Förvaltningens förslag till beslut:

- Kommunstyrelsen beslutar att uppmana Bygg- och miljönämnden att upprätta ny detaljplan för bostadsändamål för del av fastigheten Horsby 12:1.

### **Beslutsgång**

Ordföranden frågar om förvaltningens förslag till beslut antas och finner att så sker.

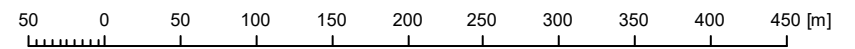
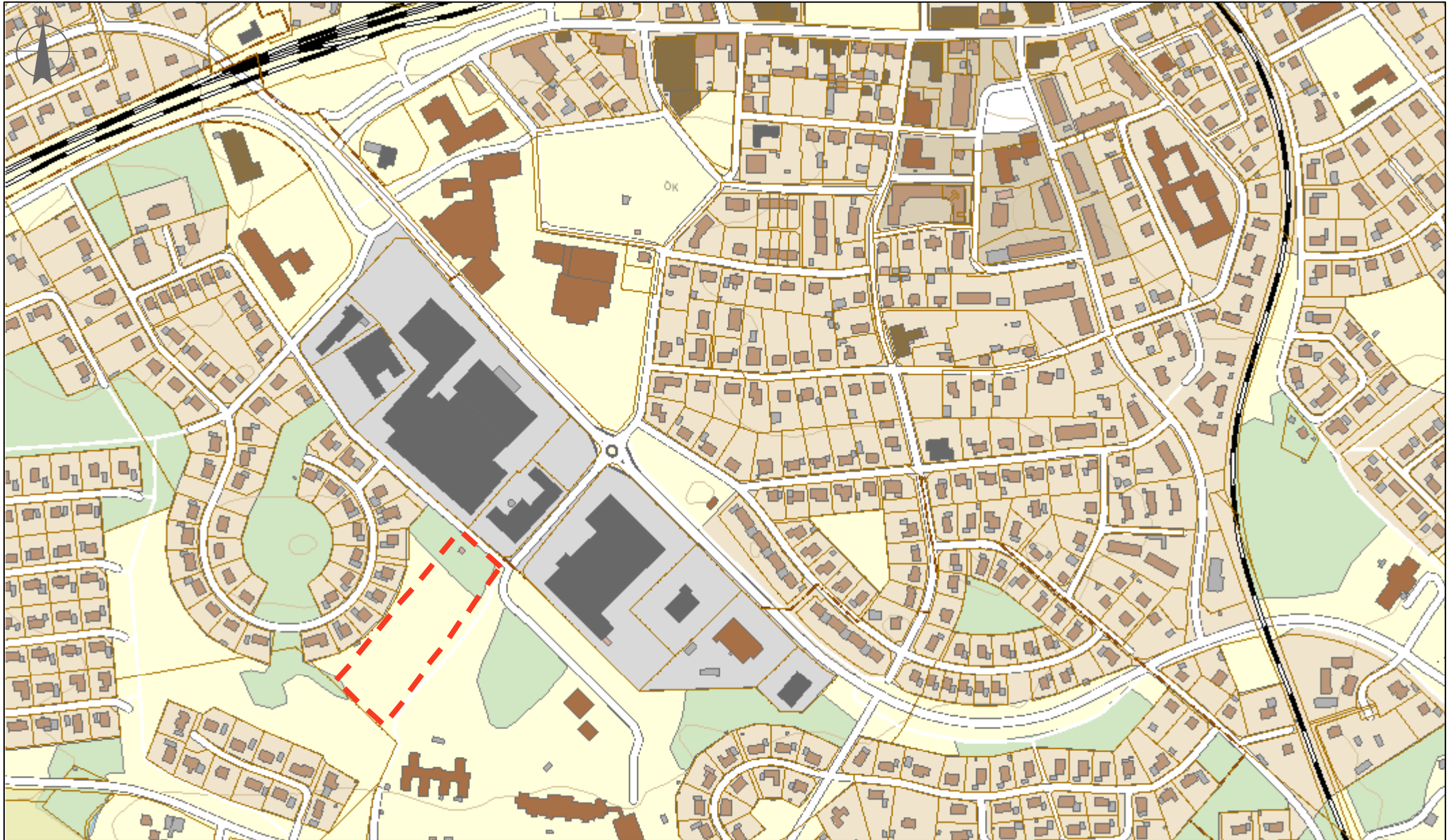
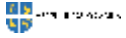
### **Kommunstyrelsens beslut**

1. Bygg- och miljönämnden uppmanas att upprätta ny detaljplan för bostadsändamål för del av fastigheten Horsby 12:1.

Expedieras till: Bygg- och miljönämnden

# Plan- och byggenheten HJA

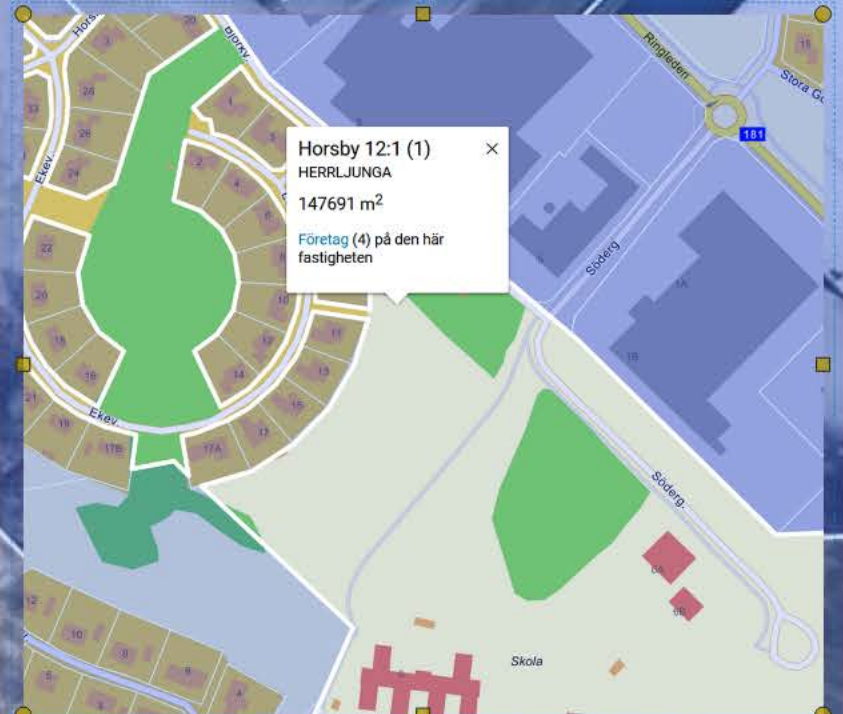
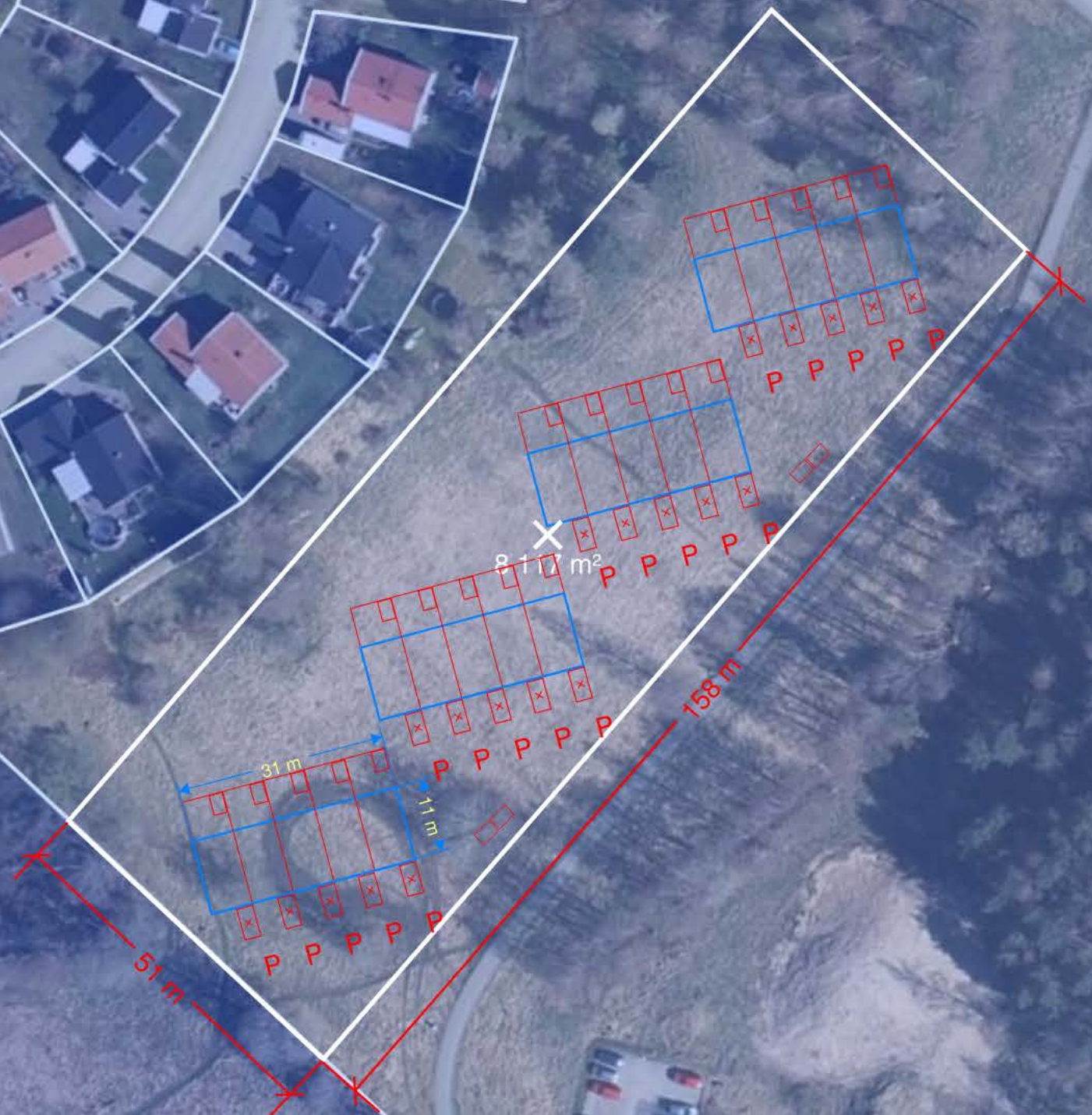
februari 4, 2022



1:5 000



4-5 ägande alternativt bostadsrätter per länga.







## Planbesked Ljung 1:50 och Ljung1:86

### Sammanfattning

Joakim Hiljeström har 2021-12-17 ansökt om en planändring för fastigheterna Ljung 1:50 samt Ljung 1:86. Syftet med planändringen är att möjliggöra utökad användning inom dessa fastigheter genom att ändra gällande planbestämmelser så att de även omfattar bostads- och kontorsändamål. Samtidigt ökas exploateringsgraden inom fastigheterna.

All mark inom föreslaget planområde är privatägd.

Genom föreslagen markanvändning tas befintlig infrastruktur väl tillvara. Samtidigt gör man det möjligt att bygga fler bostäder i Herrljunga kommun och uppfyller på det viset utvecklingsplanens mål att öka antalet invånare. Planen har stöd i översiktsplanen och kan antas vara av begränsad betydelse. Planen kan genomföras med standardförfarande.

Bygg- och miljönämnden kan besluta om antagande.

### Beslutsunderlag

Tjänsteskrivelse i ärendet daterad 2022-03-17

Ansökan om planbesked

Förstudie

Karta

### Förslag till beslut

Förvaltningens förslag till beslut:

Bygg- och miljönämnden ger plan och byggenheten i uppdrag att upprätta ny detaljplan för bostadsändamål för fastigheterna Ljung 1:50 och Ljung 1:86

Emil Hjalmarsson

Kommunarkitekt



### Bakgrund

Gällande detaljplan antogs 1975 då byggnaden inom fastigheten Ljung 1:50 användes som bank och inom fastigheten Ljung 1:86 som postkontor. Ingen av de verksamheterna finns idag kvar. Efterfrågan på bostäder har ökat och sökande ser möjligheter i att utveckla fastigheterna till att även inrymma bostäder.

Användningen ändras så att den förutom Handel även möjliggör Bostad och Kontor. Antalet våningar som kan möjliggöras kommer prövas i detaljplanen. Den prickmarkerade ytan minskas till att utgöra en zon på 4,5 meter mot gatan.

Ändringen medför en ökad exploateringsgrad. Byggnader som både är större till ytan och högre blir möjligt vilket har en påverkan på gatubilden. Många av intilliggande byggnader håller dock samma höjd, och därför bedöms det inte ha en negativ inverkan. Byggnaderna kan även inrymma bostäder och kontor, vilket medför att de kommer användas dygnet runt, till skillnad från idag då de endast används dagtid. Ändringen kommer medföra ett ökat behov av parkeringar. Dessa avses lösas inom fastigheten.

### Ekonomisk bedömning

Alla kostnader som uppkommer i samband med exploatering av planområdet betalas av exploatör, vilket inbegriper anläggande gata, gatubelysning och VA-ledningar. Vid bygglovsprövning kommer bygglovavgift tas ut enligt gällande taxa

### Juridisk bedömning

Planen har stöd i översiktsplanen och kan antas vara av begränsad betydelse. Planen kan genomföras med standardförfarande

### Miljökonsekvensbeskrivning

Den aktuella detaljplanen bedöms vara förenlig med en från allmän synpunkt lämplig användning av mark- och vattenresurser enligt Miljöbalken. Inga riksintressen eller områden med särskilda bestämmelser för hushållning med mark och vatten berörs av den planerade förändringen av markanvändningen inom planområdet

### Samverkan

Ärendet är inte aktuellt för samverkan.

### Motivering av förslag till beslut

Genom föreslagen markanvändning tas befintlig infrastruktur väl tillvara. Samtidigt gör man det möjligt att bygga fler bostäder i Herrljunga kommun och uppfyller på det viset utvecklingsplanens mål att öka antalet invånare.





KS § 30

DNR KS 16/2022 313

### Planbesked – Bostäder Ljung 1:50 och Ljung 1:86

#### Sammanfattning

Joakim Hiljeström har 2021-12-17 ansökt om en planändring för fastigheterna Ljung 1:50 samt Ljung 1:86. Syftet med planändringen är att möjliggöra utökad användning inom dessa fastigheter genom att ändra gällande planbestämmelser så att de även omfattar bostads- och kontorsändamål. Samtidigt ökas exploateringsgraden inom fastigheterna. All mark inom föreslaget planområde är privatägd. Genom föreslagen markanvändning tas befintlig infrastruktur väl tillvara. Samtidigt gör man det möjligt att bygga fler bostäder i Herrljunga kommun och uppfyller på det viset utvecklingsplanens mål att öka antalet invånare. Planen har stöd i översiktsplanen och kan antas vara av begränsad betydelse. Planen kan genomföras med standardförfarande. Bygg- och miljönämnden kan besluta om antagande.

#### Beslutsunderlag

Tjänsteskrivelse i ärendet daterad 2022-02-04  
Ansökan om planbesked  
Förstudie  
Karta

#### Förslag till beslut

Förvaltningens förslag till beslut:

- Kommunstyrelsen beslutar att uppmana Bygg- och miljönämnden att upprätta ny detaljplan för bostadsändamål för fastigheterna Ljung 1:50 och Ljung 1:86.

#### Beslutsgång

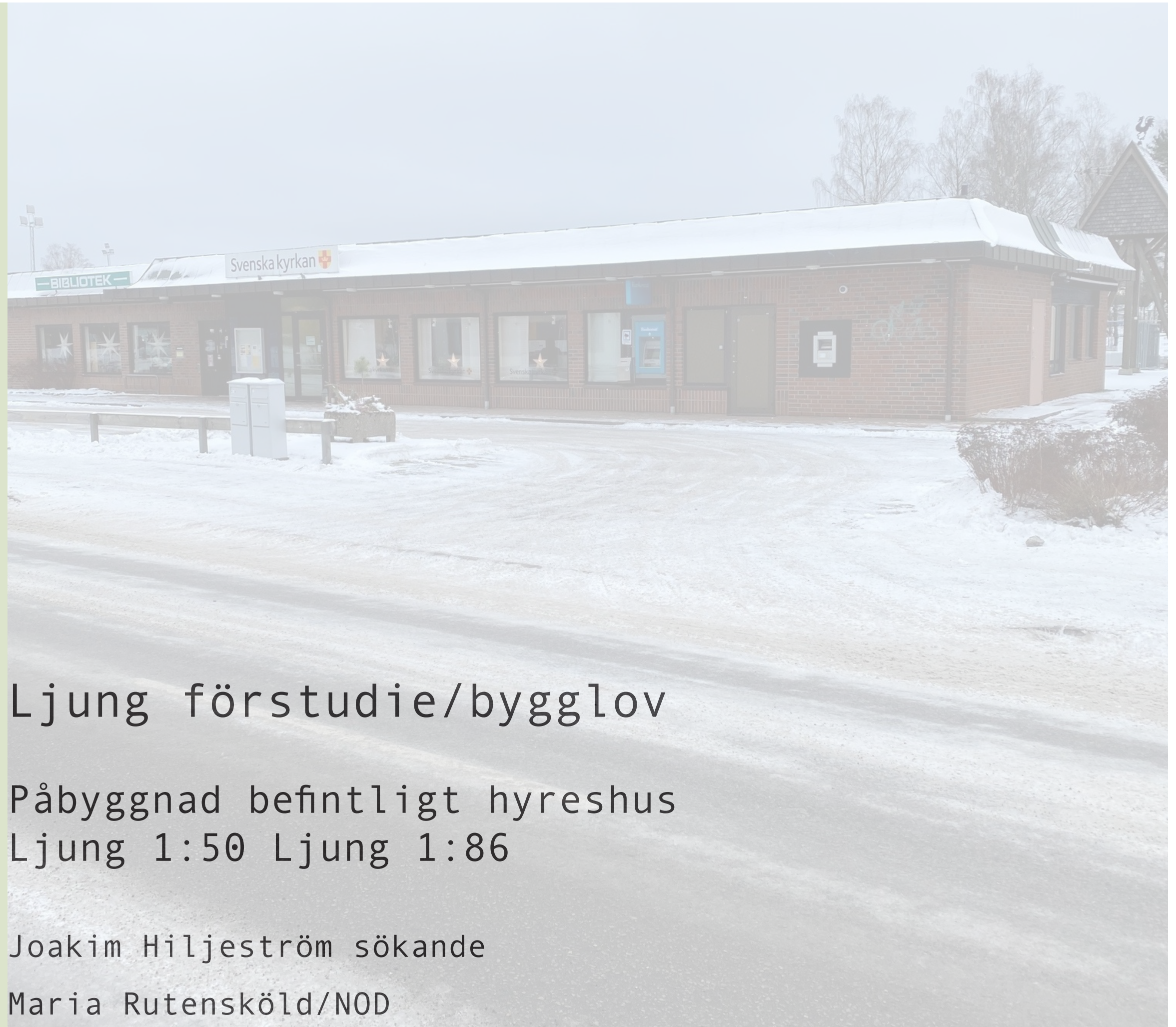
Ordföranden frågar om förvaltningens förslag till beslut antas och finner att så sker.

#### Kommunstyrelsens beslut

1. Bygg- och miljönämnden uppmanas att upprätta ny detaljplan för bostadsändamål för fastigheterna Ljung 1:50 och Ljung 1:86.

Expedieras till: Bygg- och miljönämnden





Ljung förstudie/bygglov

Påbyggnad befintligt hyreshus

Ljung 1:50 Ljung 1:86

Joakim Hiljeström sökande

Maria Rutensköld/NOD



ROD

Gestaltning/  
inspiration

Ärende 6




211220



ROD

Material

Tegel  
Koppar  
Plåt  
Trä  
Glas

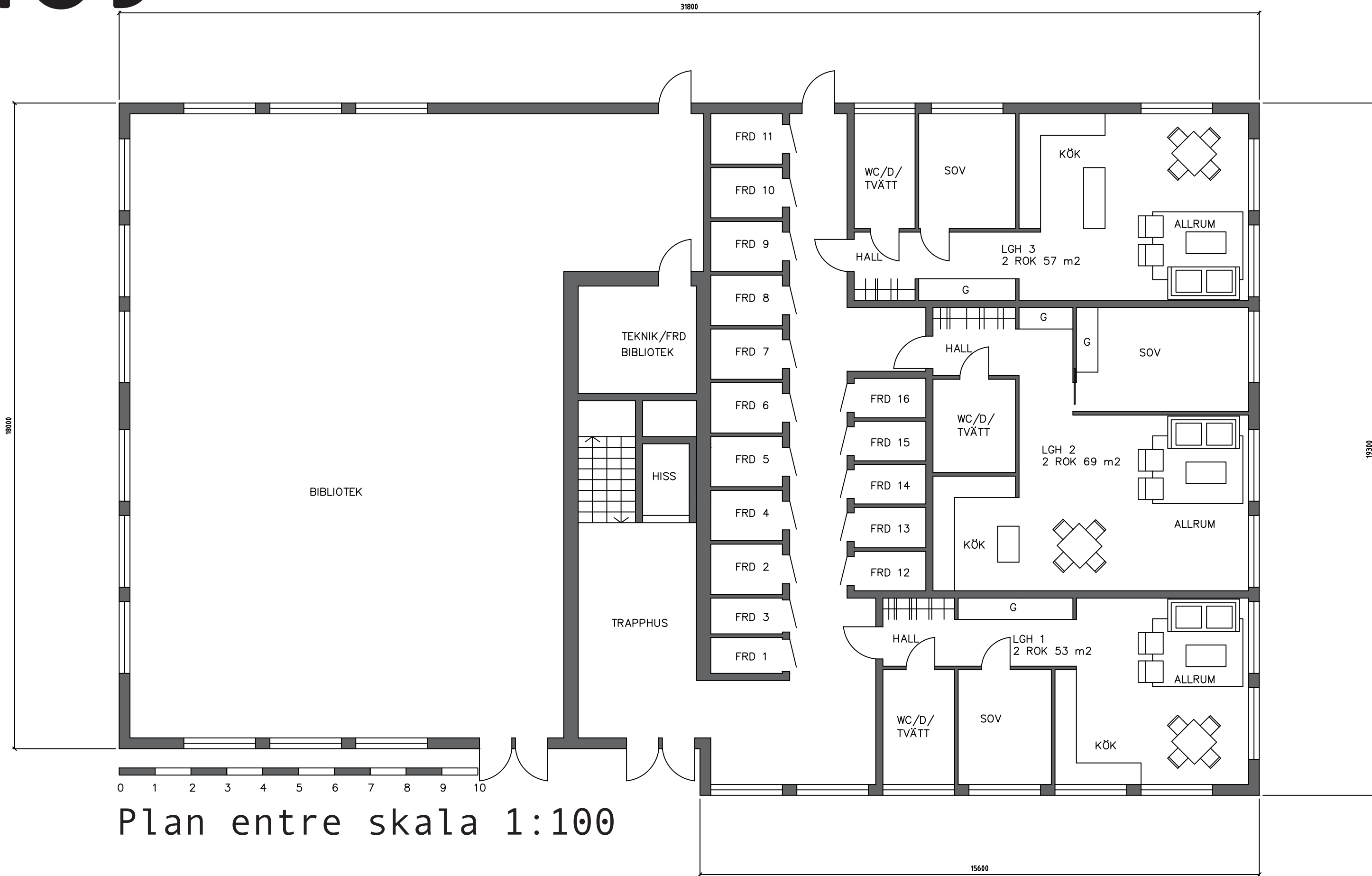


Ärende 6

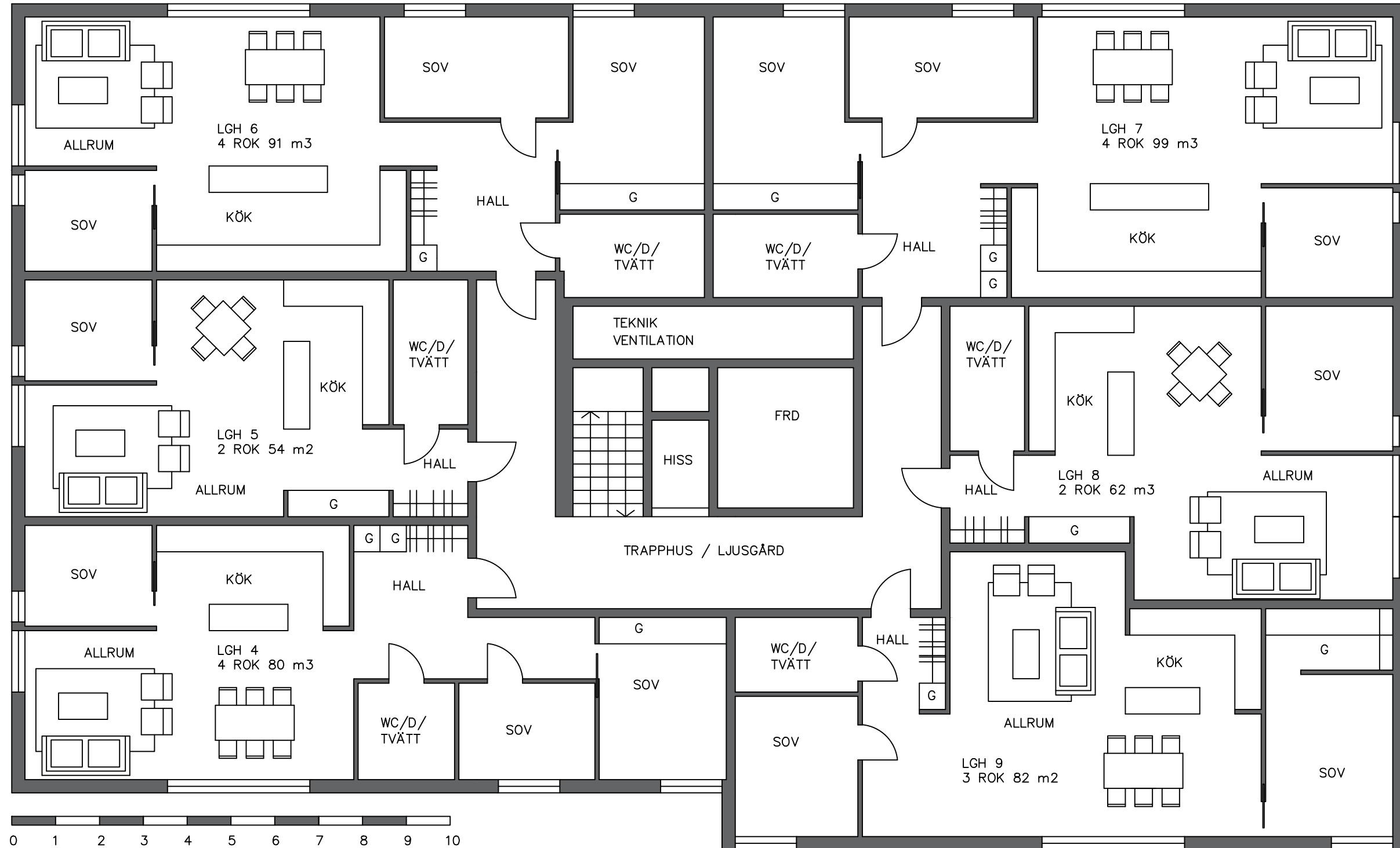


211220

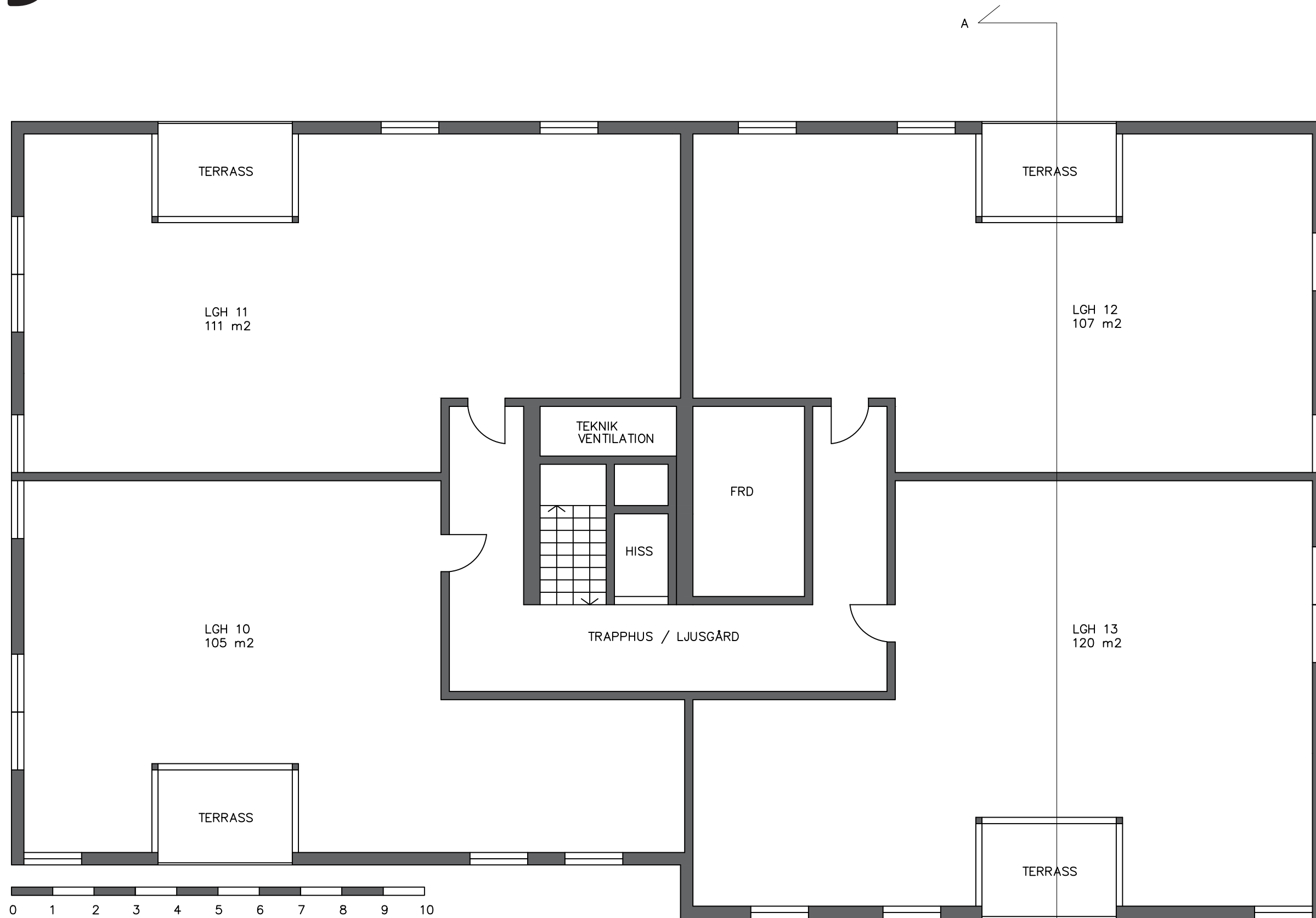




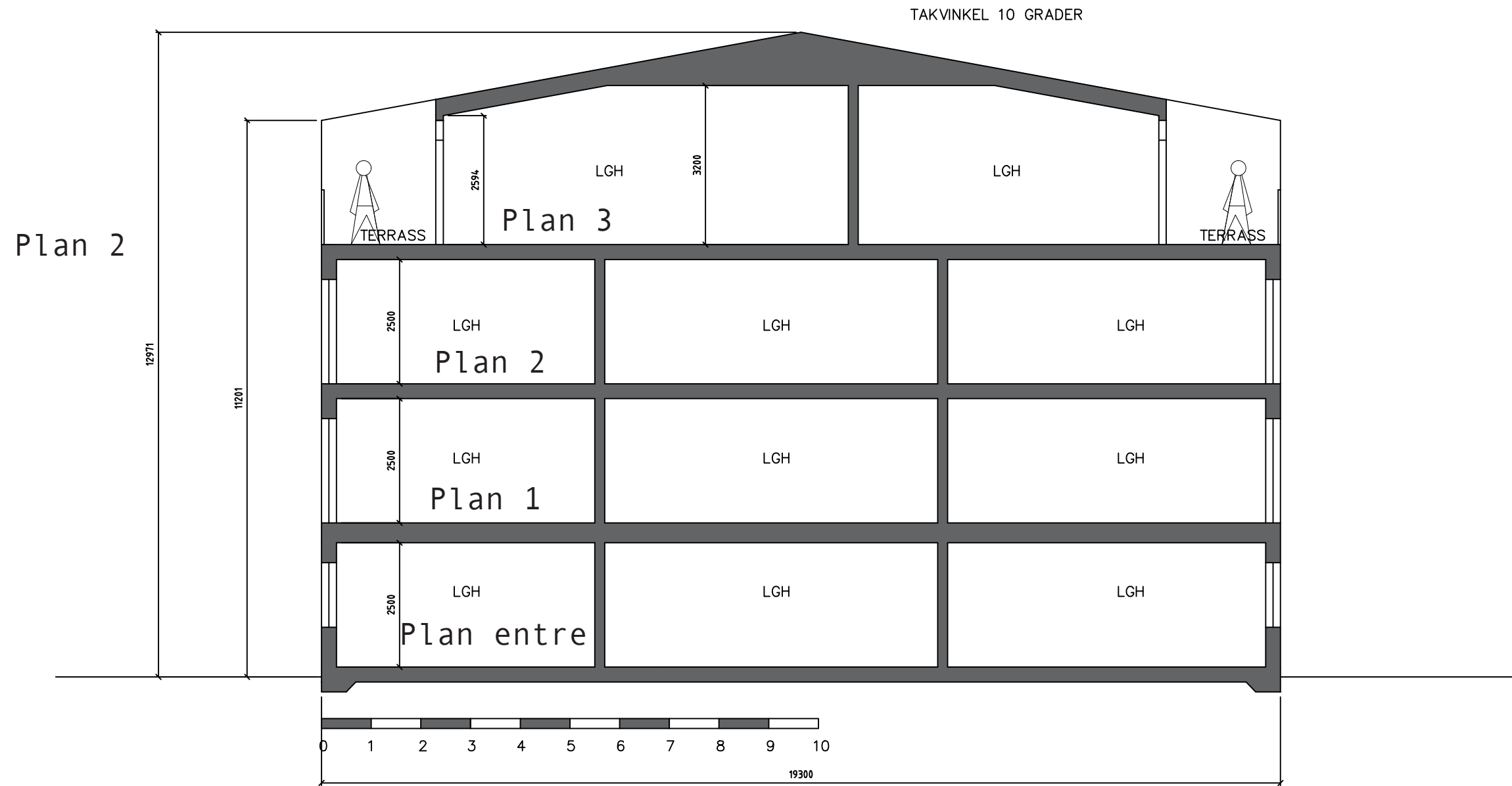
Plan entre skala 1:100



Plan 1-2 skala 1:100

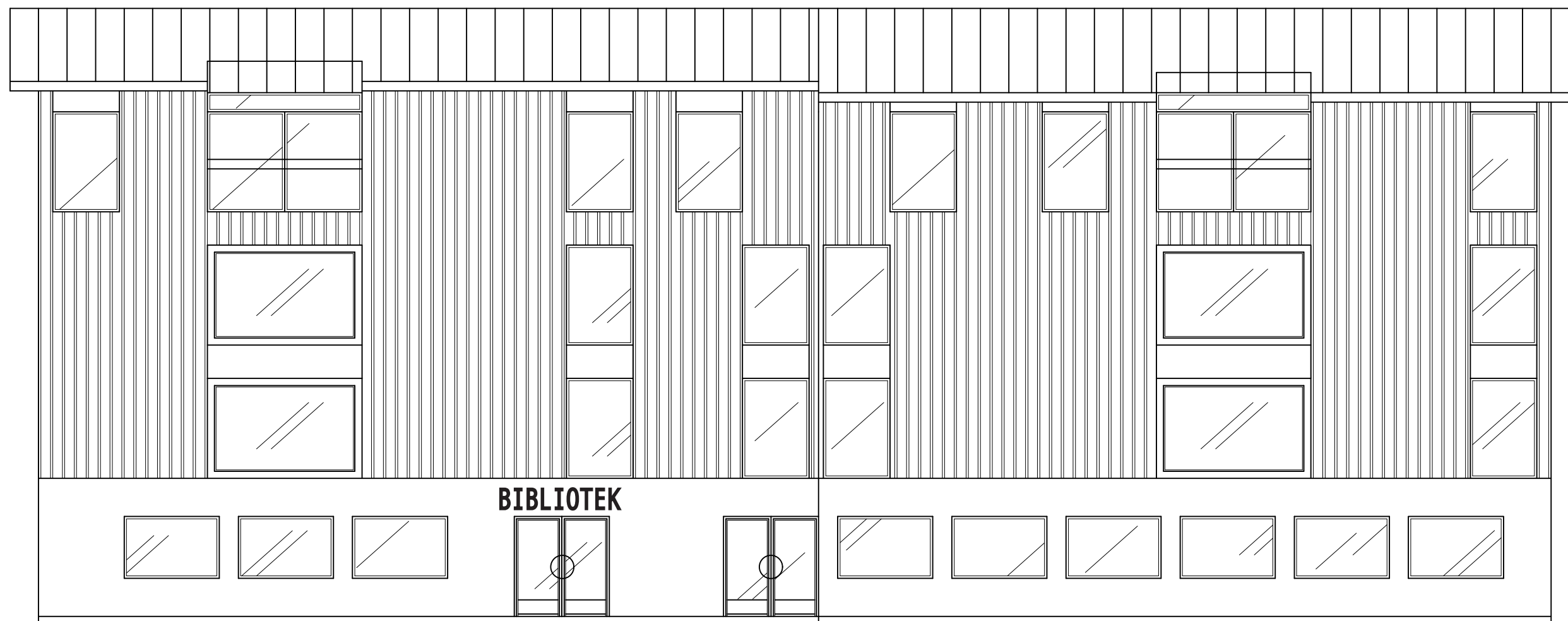


Plan 3 skala 1:100



Sektion A-A skala 1:100

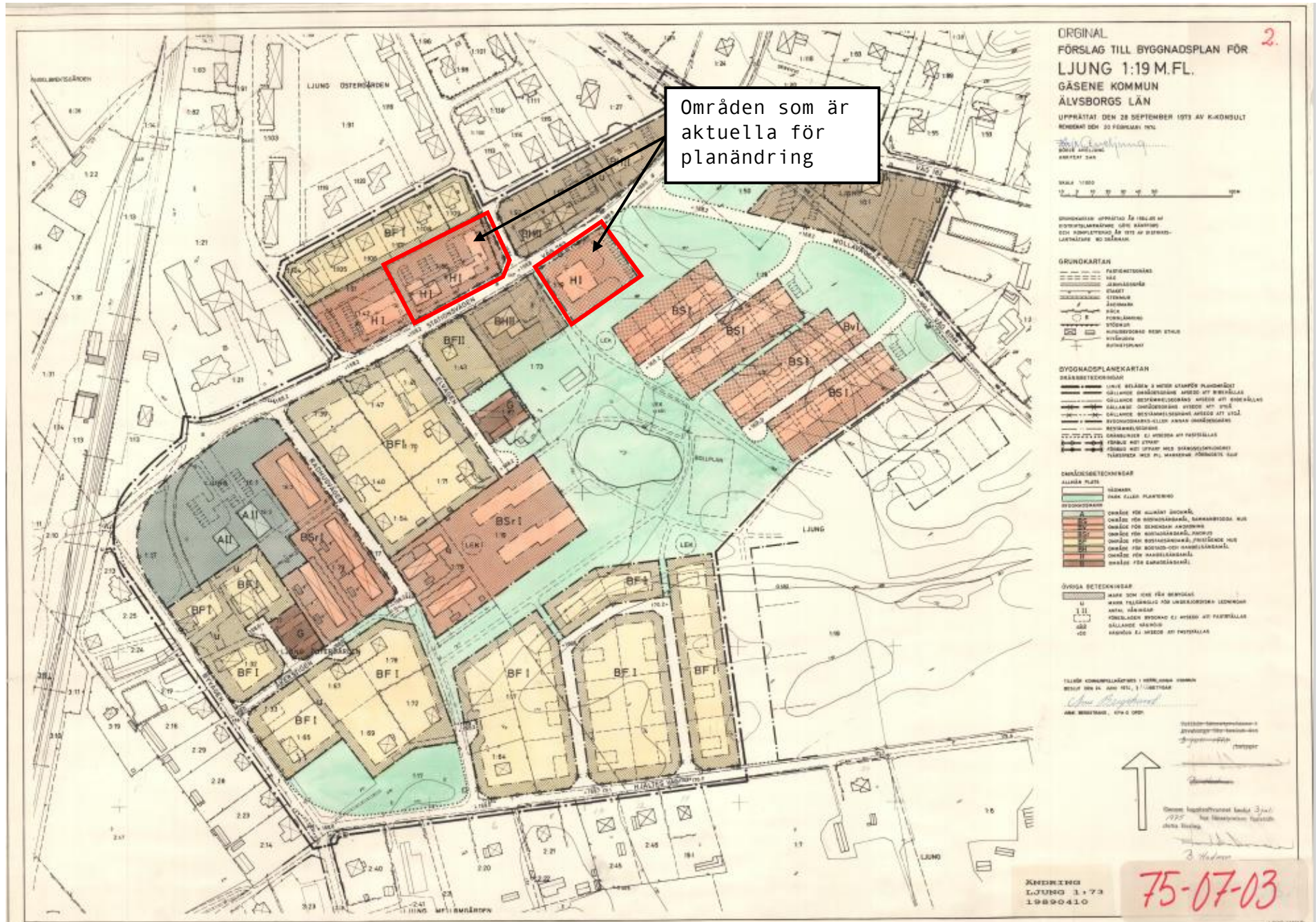




Fasad mot Stationsvägen skala 1:100



Fasad mot Stationsvägen



## Ansökan om planändring

<b>Sökande:</b>	Joakim Hiljeström Od Missionskyrkan 1 524 96 Ljung joakim@textiliod.se Telefon	
<b>Fastigheter:</b>	Ljung 1:50 Stationsvägen 7 1979 m <sup>2</sup>	Ljung 1:86 Stationsvägen 12 2699 m <sup>2</sup>
<b>Syfte:</b>	Syftet med planändringen är att möjliggöra utökad användning inom de fastigheter som är markerade i bilagan genom att ändra gällande planbestämmelser så att de även omfattar bostads- och kontorsändamål. Samtidigt ökas exploateringsgraden inom fastigheterna.	
<b>Bakgrund:</b>	Gällande detaljplan antogs 1975 då byggnaden inom fastigheten Ljung 1:50 användes som bank och inom fastigheten Ljung 1:86 som postkontor. Ingen av de verksamheterna finns idag kvar. Efterfrågan på bostäder har ökat och sökande ser möjligheter i att utveckla fastigheterna till att även inrymma bostäder.	
<b>Gällande planbestämmelser:</b>	Gällande detaljplan möjliggör område för <b>handelsändamål</b> med byggnad på högst <b>en våning</b> som inte får inte uppföras till en höjd större än <b>4,4 meter</b> . Taklutningen får vara högst <b>30 grader</b> . Stora delar av marken inom fastigheterna är prickmarkerade vilket innebär att den inte får bebyggas. Utfartsförbud regleras längs större delen av fastighetsgräns mot gata.	
<b>Nya planbestämmelser:</b>	Användningen ändras så att den förutom <b>Handel</b> även möjliggör <b>Bostad</b> och <b>Kontor</b> . Antalet våningar ändras till högst <b>fyra</b> . Den prickmarkerade ytan minskas till att utgöra en zon på 4,5 meter mot gatan. Taklutningen regleras inte. Utfartsförbudet kvarstår som tidigare. Förslaget till nya planbestämmelser kan regleras under planprocessen i samråd med kommun och sakägare.	
<b>Konsekvenser av ändringen:</b>	Ändringen medför en ökad exploateringsgrad. Byggnader som både är större till ytan och högre bli möjlig vilket har en påverkan på gatubilden. Många av intilliggande byggnader håller dock samma höjd, och därför bedöms det inte ha en negativ inverkan. Byggnaderna kan även inrymma bostäder och kontor, vilket medför att de kommer användas dygnet runt, till skillnad från idag då de endast används dagtid. Ändringen kommer medföra ett ökat behov av parkeringar. Dessa avses lösas inom fastigheten.	





## Yttrande - Ansökan om nytt täktillstånd

### Sammanfattning

Bygg- och miljönämnden i Herrljunga kommun har synpunkter gällande grundvattenskydd och hänsyn till närliggande fritids- och turistanläggning.

Av jordartskartor från Sveriges Geologiska Undersökning framgår att det finns en isälvsavlagring som sträcker sig från *Nossekölla* i Borgstena (strax söder om tätorten) och därefter norrut genom Herrljunga kommun längs Nossans sträckning mot Annelund tätort och därefter vidare till Ölanda/Hudene. I både Annelund och i Hudene har Herrljunga kommun allmänna dricksvattentäkter. SGU har en rapport (K178) som beskriver grundvattenmagasinet i Borgstena.

Skyddet av grundvatten ska enligt nämndens bedömning ha hög prioritet i allmänhet och för området mellan Borgstena och Annelund i synnerhet eftersom den största delen av Herrljunga kommuns allmänna dricksvattenförsörjning bygger på uttag av grundvatten från tre grundvattenmagasin som ligger i kontakt med det grundvattenmagasin där den ansökta täkten är verksam. I kartan sist i dokumentet framgår hur det närmaste kommunala vattenskyddsområdet är lokaliserat i förhållande till den ansökta täkten.

En annan fråga som nämnden lyfter i sitt yttrande är hänsyn och säkerhet för omkringliggande fastigheter. Täktområdets nordvästra del gränsar till en islandshästgård, som är en viktig fritids- och besöksnäring inom Herrljunga kommun. Markägarna uppger att det förekommit upprepade stenkast från täkten vid sprängning, vilket enligt nämndens bedömning inte kan vara något som närliggande markägare rimligen bör tåla. Nämnden föreslår att villkor tas fram för att täktägaren ska övervaka, t.ex. via kamera, stenkast vid täktområdets gräns i samband med sprängningar.

### Beslutsunderlag

Underlag för avgränsningssamråd daterat 2021-11-15

### Presidiets förslag till beslut

Bygg- och miljönämnden godkänner yttrandet.

Hans Malmquist (M)  
Ordförande bygg- och miljönämnden

Ronny Norrman (S)  
Vice ordförande bygg- och miljönämnden

Expedieras till: Namn namn, titel, organisatoriskt tillhörighet  
För kännedom Namn namn, titel, organisatoriskt tillhörighet  
till:



## Bakgrund

I Herrljunga kommuns södra del, på gränsen mellan Herrljunga kommun och Borås stad, finns en materialtäkt som drivs av verksamheten Fristads Express. Den främsta verksamheten på platsen är sprängning, bearbetning och försäljning av bergskrossmaterial. För att få bedriva sådan verksamhet krävs enligt miljöprövningsförordningen ett täkttillstånd, som utfärdas av miljöprövningsdelegationen vid mark- och miljödomstolen.

Verksamhetens tidigare täkttillstånd löpte ut våren 2021 och verksamheten har nyligen lämnat in en ny ansökan om täkttillstånd. Samrådsmaterialet till den nya ansökan har Herrljunga kommun möjlighet att yttra sig över.

Av samrådshandlingarna framgår att tillståndsansökan kommer att omfatta brytning av ca 2 500 000 ton berg under en period om ca 30 år. Det årliga uttaget uppskattas till 80 000 ton bergmaterial. Ansökan kommer att avse brytning inom befintligt område och en utökning av området österut. Inom det befintliga området planeras ett ökat brytdjup, delvis under grundvattennivå.

För att kunna bryta berg under grundvattennivån kommer en pumpgröp att anläggas där grundvatten pumpas till tre sedimentationsdammar och därefter till Nossan.

Utöver verksamheten kring bergskrossmaterial planerar även bolaget att bedriva mottagning och återvinning av asfalt, betong, tegel, schaktmassor och entreprenadberg omfattande 50 000 ton per år varav en del av massorna kommer att återanvändas som fyllnadsmaterial inom täktområden medan resterande kommer att transporteras bort efter återvinningssteg (t.ex. krossning). Mängden avfall som hanteras samtidigt kommer att vara maximalt 30 000 ton.

Planerad verksamhetstid är måndag – fredag kl.06 – 18, helgfria dagar. Verksamhet som inte orsakar buller kan förekomma även andra dagar och tider.

Bygg- och miljönämnden i Herrljunga kommun har synpunkter gällande grundvattenskydd och hänsyn till närliggande fritids- och turistanläggning.

Av jordartskartor från Sveriges Geologiska Undersökning framgår att det finns en isälvsavlagring som sträcker sig från *Nossekölla* i Borgstena (strax söder om täkten) och därefter norrut genom Herrljunga kommun längs Nossans sträckning mot Annelund tätort och därefter vidare till Ölanda/Hudene. I både Annelund och i Hudene har Herrljunga kommun allmänna dricksvattentäkter. SGU har en rapport (K178) som beskriver grundvattenmagasinet i Borgstena.

Skyddet av grundvatten ska enligt nämndens bedömning ha hög prioritet i allmänhet och för området mellan Borgstena och Annelund i synnerhet eftersom den största delen av Herrljunga kommuns allmänna dricksvattenförsörjning bygger på uttag av grundvatten från tre grundvattenmagasin som ligger i kontakt med det grundvattenmagasin där den ansökta täkten är verksam. I kartan sist i dokumentet framgår hur det närmaste kommunala vattenskyddsområdet är lokaliserat i förhållande till den ansökta täkten.



Riskerna kopplat till grundvatten som nämnden ser är dels uttaget av berg under grundvattennivå, men framför allt mottagande av avfallsmassor. I täktens norra del har avfallsmassor återvunnits för anläggningsändamål. Eftersom uppföljning av massornas innehåll generellt innehåller osäkerheter kopplade till felmarginaler vid stickprovstagning av massor, förordnar nämnden någon typ av övervakning av vattenområden i anslutning till områden där avfallsmassor återanvänds för anläggningsändamål, exempelvis övervakning av det vatten som samlats i täktområdets norra del och som verkar vara vattenfyllt året runt.

En annan fråga som nämnden lyfter i sitt yttrande är hänsyn och säkerhet för omkringliggande fastigheter. Täktområdets nordvästra del gränsar till en islandshästgård, som är en viktig fritids- och besöksnäring inom Herrljunga kommun. Markägarna uppger att det förekommit upprepade stenkast från täkten vid sprängning, vilket enligt nämndens bedömning inte kan vara något som närliggande markägare rimligen bör tåla. Nämnden föreslår att villkor tas fram för att täktägaren ska övervaka, t.ex. via kamera, stenkast vid täktområdets gräns i samband med sprängningar.

#### Ekonomisk bedömning

Yttrandet över ansökan om täkttillstånd har ingen ekonomisk påverkan på Herrljunga kommun.

#### Juridisk bedömning

Enligt miljöbalkens 19 kap 4 § så ska Länsstyrelsen i samband med prövning samråda med de statliga och kommunala myndigheter som har väsentliga intressen att bevaka i saken.

#### Miljökonsekvensbeskrivning

Inom ramen för prövningen av den aktuella miljöfarliga verksamheten tar verksamheten fram en miljöbedömning som ska ligga till grund för prövningen.

#### FN:s barnkonvention

Den närliggande islandshästverksamheten har flera barngrupper per vecka. Islandshästverksamheten framhåller risker och inskränkningar i barnens undervisning kopplad till täktverksamheten.

#### Samverkan

Yttrandet innebär ingen organisationsförändring eller liknande och behöver därför inte samverkas fackligt.

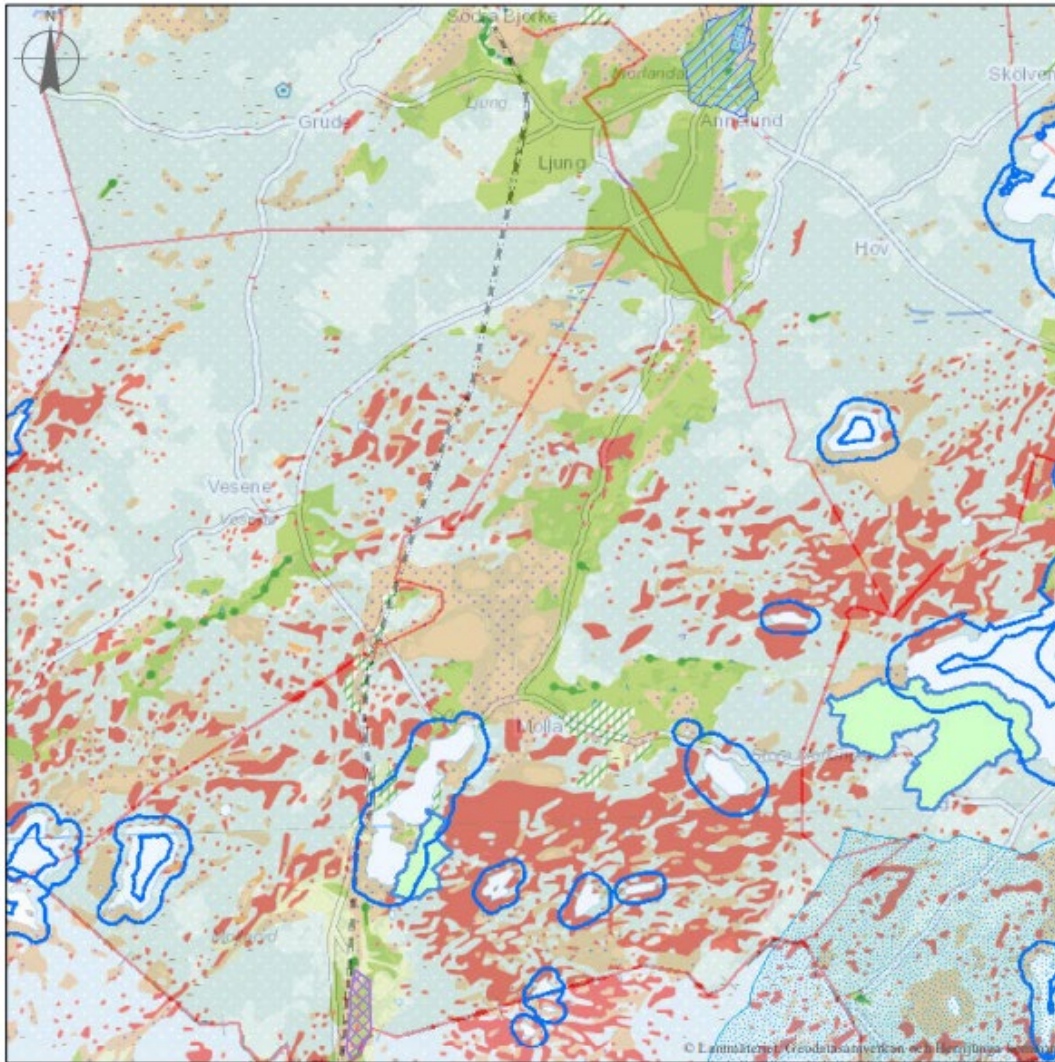
#### Motivering av förslag till beslut

Presidiet har besökt platsen för att bilda sig en uppfattning av täktverksamheten och hur den kan påverka närområdet. I yttrandet framhålls de punkter som presidiet bedömer som mest angelägna att bevaka inom prövningen sett ur Herrljunga kommuns perspektiv.



## Jordarter och VSO

mars 11, 2022



0,5 0 0,5 1 1,5 2 2,5 3 3,5 4 4,5 5 5,5 [km]

1:60 000

### Teckenförklaring

● Bebyggelselämning	— Allmän väg	□ Kulturhistorisk lämning, yta	□ Vatten	□ Inre vattenskyddsområden vattentäkt
● Kultur	— Bilväg/gata	□ Bostad	□ Låg bebyggelse	□ Yttre vattenskyddsområden vattentäkt
○ Kultur övrigt	— Taktornväg	□ Ekonomibyggnad	□ Hög bebyggelse	□ Tertiärt vattenskydd
⊕ Minnessten, stor	— Stig	□ Industri	□ Industriområde	□ Strandskydd
⊗ Minnessten, liten	— Cykelväg	□ Komplementbyggnad	□ Åker	NV_VicNatur_Rik...
--- Fastighetsgräns	— Vandringsled	□ Verksamhet	□ Annan öppen mark	NV_VicNatur_Rik...
— Kraftledning	— Eljusspår	□ Samhällsfunktion	□ Barr- och blandskog	NV_VicNatur_Rik...
— Transformatorstation	— Gångbro	□ Övrig byggnad	□ Lövskog	NV_VicNatur_Rik...
— Järnväg	— Underfart/tunnel	□ Särkmark		NV_VicNatur_Rik...
— Större vägar	— Kommungräns	□ Särkmark, svårframkomlig		NV_VicNatur_Rik...

Täktområdet markerat i lila längst i söder och vattenskyddsområdet markerat i blått längst i norr.





## Protokoll

2022-02-24

## Samverkansgrupp: FSG

### Kallade

#### Fackliga representanter:

Tomas Grönros  
Tomas Svantesson

Kommunal, Väner Väst  
Vision

#### Arbetsgivarrepresentanter:

Joakim Strömdahl Förvaltningschef

#### Tid:

2022-02-24 14.00

#### Plats:

Teams

### Protokoll

#### 1. Uppföljning föregående möte

- Genomgång av föregående protokoll, läggs till handlingarna.

#### 2. Information

- Målarbetet rullar på enligt plan.
- Genomgång av kommande ärenden på nämnderna.

#### 3. Arbetsmiljö

- Årshjul, inget speciellt att rapportera, allt följer plan.

#### 4. Ekonomi

- Förvaltningschef gav kort återkoppling av ekonomin.

#### 5. Övrigt



## Protokoll

### Samverkansgruppsmöte

- Förvaltningschef informerade om att det var sista mötet innan han skall sluta och tackade för ett gott samarbete i detta forum under innevarande period.
- FC informerade om ett utökat behov av bygglovsanläggare pga ökat byggnation i kommunen. Tjänsten kommer att finansieras genom bygglovsintäkter. Vid nästkommande möten tas dialog och beslut i ärendet.
- Kommunal lyfte fråga gällande att skapa tydlighet kring rutin på skola/förskola vid exempelvis stora händelser och kriser om vad lokalvård, måltid och fastighets personal roller är. FC tar med sig frågan till bildning och säkerhetschef för att tydliggöra och återkommer nästkommande FSG möte.

### 6. Ärende till beslut

- Inga ärenden för beslut

### Frågor att lyfta till CSG

- Inga ärenden att lyfta

### Mötet avslutas

Ordföranden tackar för sig och visat intresse och förklarar mötet avslutat.

### Nästa FSG-möte 2022-02-24

*Vid protokollet:*

Joakim Strömdahl

*Justeras:*

Joakim Strömdahl  
Herrljunga kommun

Tomas Svantesson



HERRLJUNGA KOMMUN

Samverkansgruppsmöte  
**Vision**

Tomas Grönros  
**Kommunal, Väner Väst**

# Meddelande 1

## Protokoll



KF § 6  
KS § 215

DNR KS 215/2021 610

## Varumärkesstrategi för Herrljunga kommun

### Sammanfattning

Varumärket är allt det som Herrljunga, både som kommun och plats, förknippas med - känslor och associationer. Vi bygger vårt varumärke inifrån, i möte med varandra och med våra kommuninvånare, företag och besökare. Varumärkesstrategin pekar ut vår inriktning, våra långsiktiga mål och vad vi prioriterar i vår kommunikation och marknadsföring. Den kompletteras av grafisk profil och mallar. Den är ett verktyg för att vi ska kunna förmedla en tydlig gemensam bild av Herrljunga kommun och av platsen Herrljungabygden. Strategin är till för kommunens verksamheter likväl som kommunens bolag. Om hela kommunkoncernen utgår från Herrljunga kommuns varumärkesstrategi så ger den oss verktyg att förmedla en gemensam bild av koncernens verksamhet och tydliggör de värden kommunen vill stå för och förknippas med.

Varumärkesstrategin har tagits fram med hjälp av attitydundersökningar, workshops och djupintervjuer med kommuninvånare, företag, föreningsliv, medarbetare och politiker i Herrljunga kommun. I och med att varumärkesstrategin tagits fram avslutas även varumärkesprojektets ”fas 2”. En strategisk inriktning har nu tagits fram och bör kompletteras med resterande faser i projektet för att stärka kommunen och dess marknadsföring för att nå tillväxt samt skapa en position för kommunen att utvecklas med samtiden.

### Beslutsunderlag

Tjänsteskrivelse i ärendet daterad 2021-11-04  
Varumärkesstrategi för Herrljunga kommun

### Förslag till beslut

Förvaltningens förslag till beslut:

- Varumärkesstrategi för Herrljunga kommun godkänns.

Jacob Brendelius (SD) föreslår att ärendet återremitteras till förvaltningen för att lägga till information om byskolorna i varumärkesstrategin.

Lennart Ottosson (KV) bifaller förvaltningens förslag till beslut.

Mats Palm (S) bifaller förvaltningens förslag till beslut.

Emma Blomdahl Wahlberg (C) bifaller förvaltningens förslag till beslut.

### Beslutsgång

Ordföranden frågar om ärendet ska avgöras idag eller återremitteras och finner att ärendet avgörs idag.



Fortsättning KF § 6  
Fortsättning KS § 215

Ordföranden frågar om förvaltningens förslag till beslut antas och finner att så sker.

Kommunstyrelsens förslag till kommunfullmäktige:

1. Varumärkesstrategi för Herrljunga kommun godkänns (bilaga 1, KS § 215/2021-12-13).

### Reservation

Jacob Brendelius (SD) reserverar sig mot beslutet till förmån för eget förslag.

### *Skriflig reservation*

*Kommunfullmäktige i Herrljunga antog i maj månad 2020 en motion lagd av oss Sverigedemokrater i vilken det beslutades att konceptet med byskolor skulle knytas till kommunens varumärke och att kommunstyrelsen skulle marknadsföra detta. Samtliga partier stod bakom när motionen gick igenom i fullmäktige. Inga reservationer lades från något parti. Nu när varumärkesstrategin är klar och framtagen av kommunförvaltningen nämns inte byskolorna över huvud taget. Sverigedemokraterna anser det anmärkningsvärt att förvaltningen i framtagandet av varumärkesstrategin helt och hållet nonchalerat det beslut som tidigare fattats i fullmäktige. Vi noterar också att M, C, S, L och Kv trots tidigare ställningstaganden inte längre verkar anse att kommunens byskolor är tillräckligt viktiga för att få knytas till kommunens varumärke.*

*Jacob Brendelius*

*Ledamot i kommunstyrelsen för Sverigedemokraterna*

I kommunfullmäktige föreslår Jacob Brendelius (SD) att ärendet återremitteras till förvaltningen för att lägga till information om byskolorna i varumärkesstrategin.

Christina Glad (KV) och Magnus Jonsson (V) bifaller Jacob Brendelius (SD) förslag.

Gunnar Andersson (M) bifaller förvaltningens förslag till beslut.

Ordföranden frågar om ärendet ska avgöras idag eller återremitteras och finner att kommunstyrelsen avgör ärendet idag.

Omröstning begärs!

Ordförande ställer följande propositionsordning:

Ja = i enlighet med kommunstyrelsens förslag

Nej = i enlighet med Jacob Brendelius (SD) förslag till ändring



Fortsättning KF § 6  
Fortsättning KS § 215

Med 23 ja-röster och 5 nej-röster finner ordförande att kommunfullmäktige beslutar i enlighet med förvaltningens förslag.

(Omröstningsbilaga 1, KF § 6/2022-02-21).

### KOMMUNFULLMÄKTIGES BESLUT

1. Varumärkesstrategi för Herrljunga kommun godkänns (bilaga 1, KS § 215/2021-12-13).

\_\_\_\_\_

K Expedieras till:  
F För kännedom till: Samtliga nämnder och kommunala bolag

21/02-22

## Meddelande 2

## NÄRVARO/OMRÖSTNINGSLISTA KOMMUNFULLMÄKTIGE

1

## Omröstning

LEDAMÖTER	NÄRVARO		Omröstning 1 KF § 6/2022-02-21			Omröstning 2 KF § 9/2022-02-21								
	TJG	§	JA	NEJ	AV-STÄR	JA	NEJ	AV-STÄR	JA	NEJ	AV-STÄR	JA	NEJ	AV-STÄR
<b>C</b>														
Johnny Carlsson	✓		✓			✓								
Brita Härsmar	✓		✓			✓								
Jessica Pehrson	✓		✓			✓								
Cecilia Frändberg	✓		✓			✓								
Torbjörn Holgersson	✓		✓			✓								
Christer Amnehammar	✓		✓			✓								
<b>Ersättare:</b>														
Susanne Marstorp														
Uno Sanfridsson														
Niclas Emanuelsson														
<b>KD</b>														
Ingemar Kihlström	✓		✓			✓								
Fredrik Svensson														
<b>Ersättare:</b>														
Staffan Setterberg														
Ove Severin	✓		✓			✓								
<b>KV</b>														
Ronnie Rexwall	✓		✓			✓								
Christina Glad	✓			✓		✓								
Börje Aronsson	-													
<b>Ersättare:</b>														
Gun Carlsson														
Lennart Ottosson														
<b>L</b>														
Håkan Körberg	✓		✓			✓								
Charlotta Norén	✓		✓			✓								
Inger Gustavsson	✓		✓			✓								
<b>Ersättare:</b>														
Jan-Olof Brorson														
Finn Svensson														
<b>Summa denna sida</b>	13		12	1		10	3							

## NÄRVARO/OMRÖSTNINGSLISTA KOMMUNFULLMÄKTIGE

LEDAMÖTER	NÄRVARO		Omröstning											
	TJG	§	JA	NEJ	AV-STÄR	JA	NEJ	AV-STÄR	JA	NEJ	AV-STÄR	JA	NEJ	AV-STÄR
<b>M</b>														
Christina Abrahamsson	✓													
Gunnar Andersson	✓		✓			✓								
Karin Carlsson	✓													
<b>Ersättare:</b>														
Osborn Eklundh	✓		✓			✓								
Carin Martinsson	✓		✓			✓								
<b>S</b>														
Mats Palm	✓		✓				✓							
Anette Rundström	✓		✓				✓							
Björn Wilhelmsson	✓		✓				✓							
Kerstin Johansson	✓		✓				✓							
Bert-Åke Johansson	✓		✓				✓							
Lise-Lotte Hellstadius	✓		✓				✓							
Jan Bengtsson	✓		✓				✓							
<b>Ersättare:</b>														
Tomas Svennberg														
Kari Hellstadius														
Kurt Hallberg														
Kitty Andersson														
<b>SD</b>														
Jacob Brendelius	✓		✓			✓								
Marco Glad	✓		✓			✓								
Peter Müller	-													
-														
<b>Ersättare:</b>														
-														
-														
<b>Summa denna sida</b>	2		10	2		4	8							



## NÄRVARO/OMRÖSTNINGSLISTA KOMMUNFULLMÄKTIGE

LEDAMÖTER	NÄRVARO		Omröstning											
	TJG	§	JA	NEJ	AV-STÄR	JA	NEJ	AV-STÄR	JA	NEJ	AV-STÄR	JA	NEJ	AV-STÄR
V														
Terese Eneman	✓			✓			✓							
Magnus Jonsson	✓			✓			✓							
<b>Ersättare:</b>														
Bo Naumburg														
Lillemor Fritioff														
<b>Ordförande</b>														
Andreas Johansson M	✓		✓			✓								
<b>Summa denna sida</b>	3		1	2		1	2							
<b>Totalt samtliga sidor</b>	<del>28</del>		1	5		(15)	13							

28

23 5

## Delegationsbeslut - Byggenheten

BE § 21                      2022-02-25                      B 126/20  
--- makulerad --- slutbesked, Sämsholm 2:20 (TOHO)

BE § 25                      2022-02-18                      B 147/21  
Startbesked, Säm 3:1 (TOHO)

BE § 26                      2022-02-22                      B 18/22  
Nybyggnad av plank, Lindspång 1:33 (TOHO)

BE § 27                      2022-02-22                      B 86/21  
Slutbesked, Tranan 1 (TOHO)

BE § 28                      2022-02-22                      B 153/21  
Slutbesked, Balder 5 (TOHO)

BE § 29                      2022-02-24                      B 66/20  
Slutbesked, Od 1:17 (TOHO)

BE § 30                      2022-02-24                      B 126/20  
Slutbesked, Sämsholm 2:20 (TOHO)

BE § 31                      2022-02-25                      B 3/18  
Slutbesked, Hägdene 2:11 (TOHO)

BE § 32                      2022-02-25                      B 172/21  
Slutbesked, Käringtanden 3 (TOHO)

BE § 33                      2022-02-28                      B 47/19  
Slutbesked, Hägdene 2:11 (TOHO)

BE § 34                      2022-02-28                      B 124/21  
Slutbesked, Hägdene 1:14 (TOHO)

BE § 35                      2022-02-28                      B 24/22  
Startbesked, Skavetomten 2:4 (TOHO)

BE § 36                      2022-02-28                      B 33/22  
Startbesked, Ods-Holmen 1:5 (TOHO)

BE § 37	2022-02-28	B 79/21
Slutbesked, Slöjdaren 5 (TOHO)		
BE § 38	2022-02-28	B 20/22
Startbesked, Sämsholm 2:1 (TOHO)		
BE § 39	2022-03-01	B 22/22
Strandskyddsdispens, Hudene 9:4 (TOHO)		
BE § 40	2022-03-02	B 13/19
Slutbesked, Ollestad 5:12 (TOHO)		
BE § 41	2022-03-04	B 87/21
Startbesked, Vitsippan 3 (TOHO)		
BE § 42	2022-03-15	B 197/21
Startbesked, Ljung 1:19 (TOHO)		

## Delegationsbeslut - Miljöenheten

BE § 24	2022-02-14	M 476/21
Tillstånd - bdt-avlopp, Eggvena 8:13 (CA)		
BE § 25	2022-02-15	M 566/21
Fastställande av faroanalys och provtagningsprogram, Ljung 1:37 (BIRAN)		
BE § 26	2022-02-18	M 25/22
Föreläggande- bergvärme, Vreta 10:9 (ELL)		
BE § 27	2022-02-21	M 340/21
Tillstånd- små avlopp, Vesene 5:13 (ND)		
BE § 28	2022-02-21	M 341/21
Tillstånd- enskilt avlopp, Vesene 5:6 (ND)		
BE § 29	2022-03-07	M 367/21
--- makulerad --- tillstånd - små avlopp, Molla 1:13 (CA)		
BE § 30	2022-03-08	M 524/21
Vitesföreläggande om bullerstörningar från järnväg, Mollaryd 2:22 (ELL)		
BE § 34	2022-03-15	M 367/21
Tillstånd - små avlopp, Molla 1:13 (CA)		
BE § 31	2022-03-09	M 120/22
Försiktighetsmått - bergvärme, Ölltorp 1:20 (ALL)		
BE § 32	2022-03-11	M 121/22
Renhållning: dispens från renhållningsföreskrifterna, Lyckås 3:3 (ALL)		
BE § 33	2022-03-11	M 286/21
Tillstånd - små avlopp, Vesene 5:4 (ELL)		